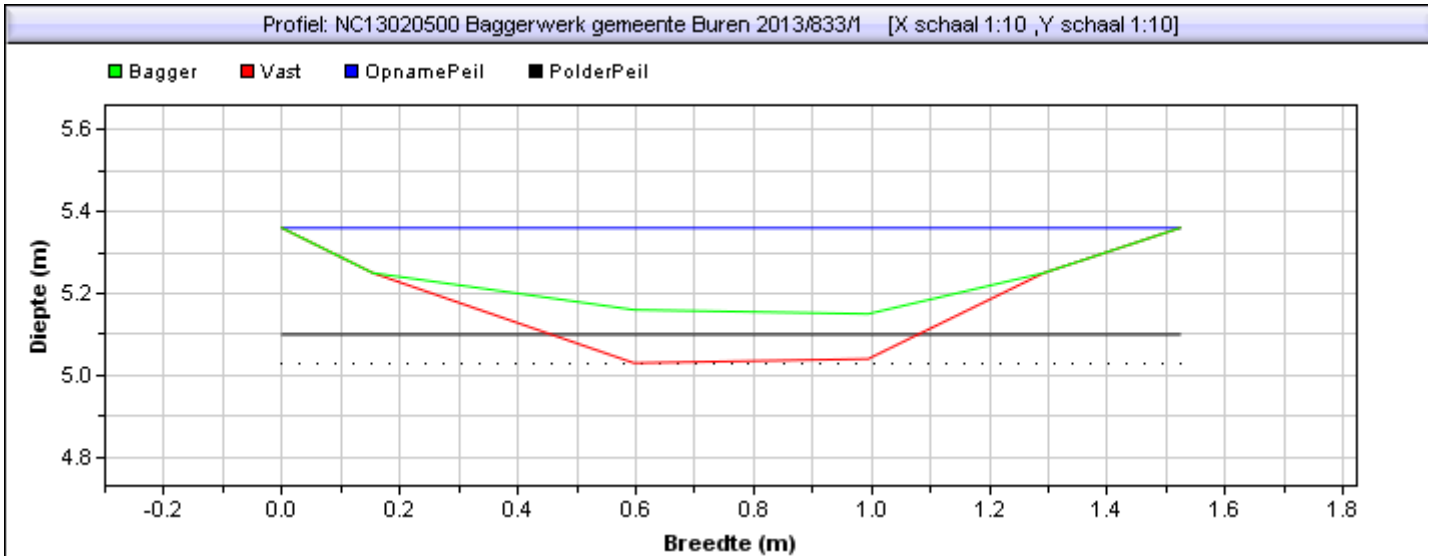
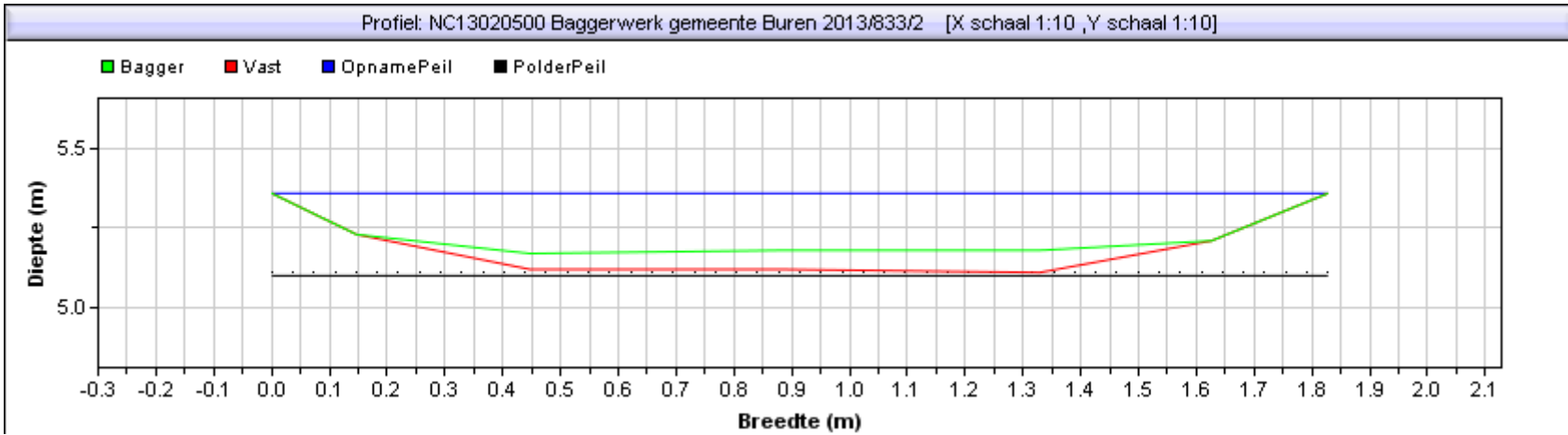


Gebied : NC13020500 Baggerwerk gemeente Buren 2013  
Project :  
Bedrijf : RPS  
Dwarsprofiel : 833 / 1      Datum uitpeiling: 0:00:00  
Beschrijving :



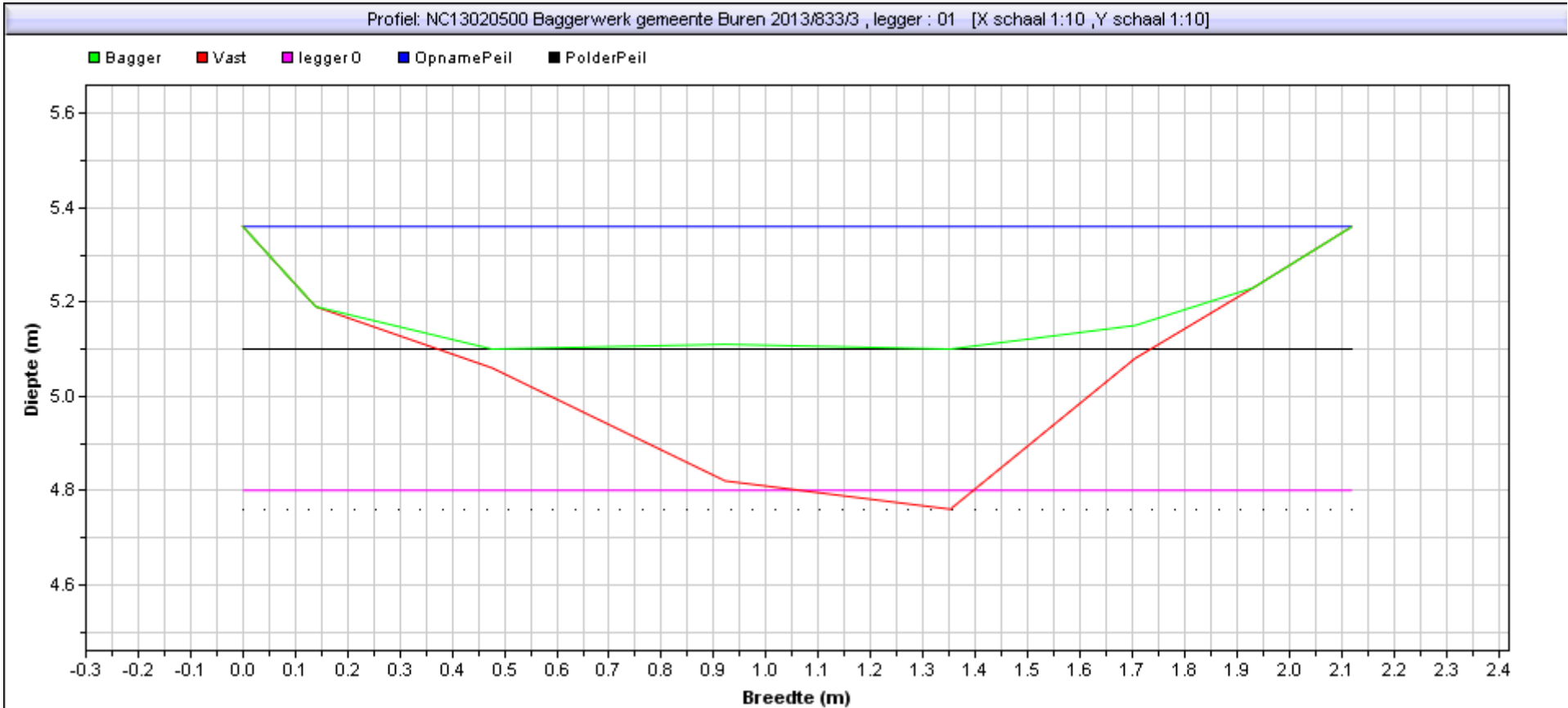
Situatie tekening	
Polderpeil [m]	5,1
Opnamepeil [m]	5,36
Bepalende Lengte van profiel [m]	0
Nat profiel bestaand t.o.v. leggeroppervlak [%]	0,00%
Bagger [m2] {[m3]}	0,09(0,00)

Gebied : NC13020500 Baggerwerk gemeente Buren 2013  
Project :  
Bedrijf : RPS  
Dwarsprofiel : 833 / 2      Datume uitpeiling: 0:00:00  
Beschrijving :



Situatie tekening	
Polderpeil [m]	5,1
Opnamepeil [m]	5,36
Bepalende Lengte van profiel [m]	0
Nat profiel bestaand t.o.v. leggeroppervlak [%]	0,00%
Bagger [m2] {[m3]}	0,07(0,00)

Gebied : NC13020500 Baggerwerk gemeente Buren 2013  
Project :  
Bedrijf : RPS  
Dwarsprofiel : 833 / 3      Datume uitpeiling: 0:00:00  
Beschrijving :



Situatie tekening		Leggerprofiel bodemhoogte [m]	4,80
Polderpeil [m]	5,1	Bagger in leggerprofiel [m2] {[m3]}	0,29 (0,00)
Opnamepeil [m]	5,36	Te verwijderen vaste grond [m2] {[m3]}	0,46 (0,00)
Bepalende Lengte van profiel [m]	0		
Nat profiel bestaand t.o.v. leggeroppervlak [%]	0,00%		
Bagger [m2] {[m3]}	0,30(0,00)		